









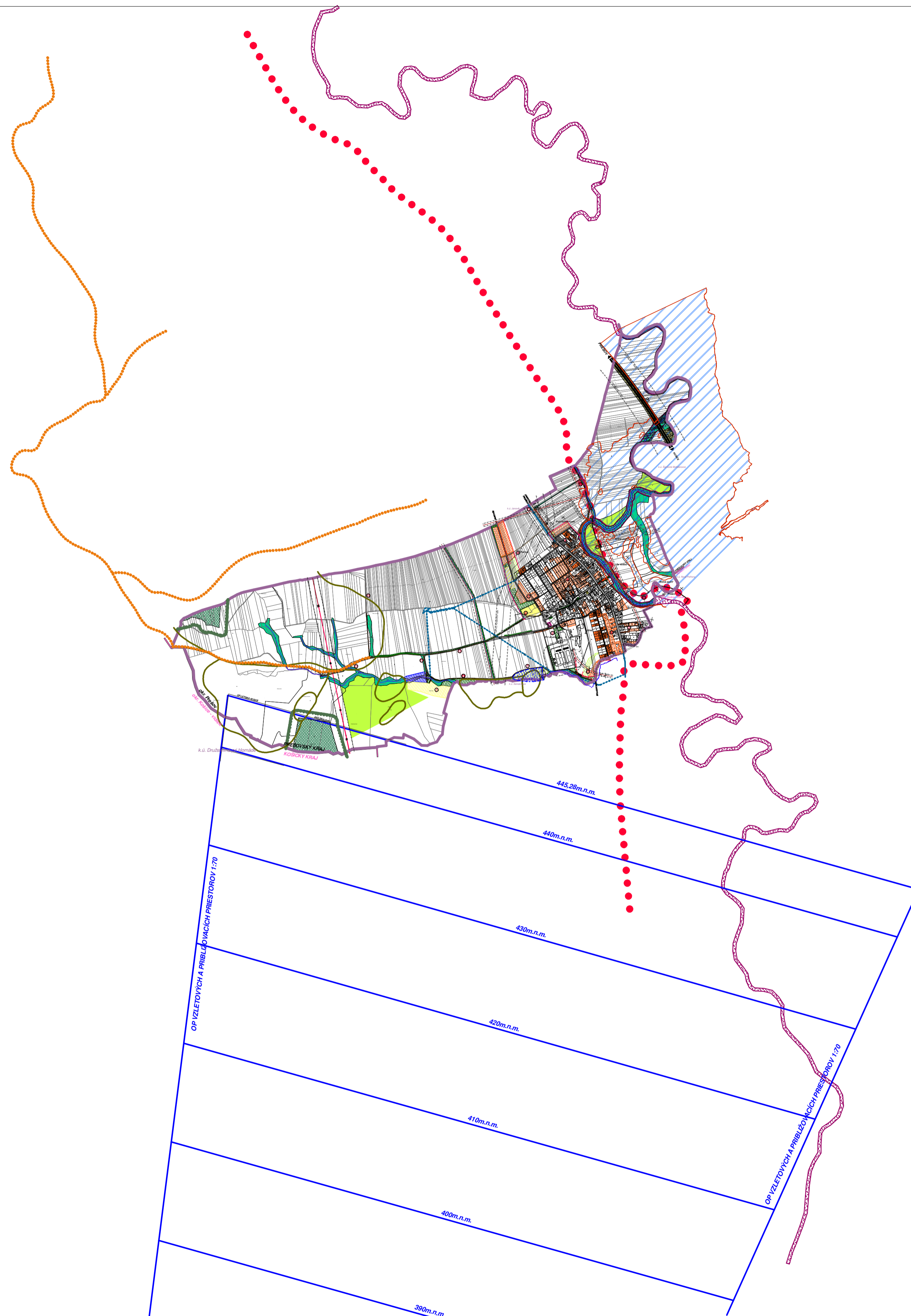


ZMENY A DOPLNKY č.2 ÚPN OBCE BRETEJOVCE

-  ÚZEMIE EURÓPSKEHO VÝZNAMU SKUEV4007 DOLNÝ TOK TORYSY
-  OCHRANNÉ PÁSMA
-  OP LETISKA KOŠICE
-  LES
-  VODOJEM
-  HLAVNÉ VODOVODNÉ RADY
-  EUROVELO 11
-  ZÁPLAVOVÉ ÚZEMIE
-  POTENCIÁLNE ZOSUVNÉ ÚZEMIE
-  TURISTICKÁ TRASA

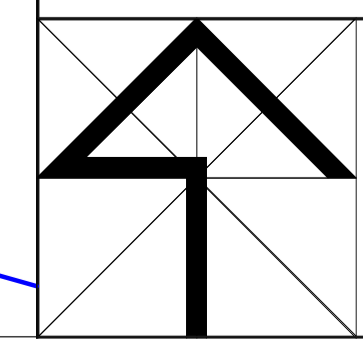


SCHVAĽOVACIA DOLOŽKA

Schvaľujúci orgán:
Obecné zastupiteľstvo obce Bretejovce
Číslo uznesenia a dátum schválenia:
č. uzn. 49/2022, 13.9.2022
Meno, priezvisko a podpis oprávnenej osoby:
Pavel Mylan, starosta obce

Podpis, pečiatka

ATELIÉR URBEKO, s.r.o.



M=1:25000

NÁZOV ZÁKAZKY	SPOLČNÝ ÚZEMNÝ PLÁN OBCI LEMŠANY, JANOVIK, BRETEJOVCE A SEMIANOVCE ZMENY A DOPLNKY č. 2 ÚPN OBCE BRETEJOVCE	OBSTARÁVATEĽ	OBEC BRETEJOVCE
STUPEŇ, KATEGÓRIA	NÁVRH	DÁTUM	09.2022
OBSAH VÝKRESU	ŠIRŠIE VZŤAHY	MIERKA	1:25000
HLAVNÝ RIŠITEĽ	Ing.arch. Vladimír Ligus	ZHOTOVITEĽ	KRESLIL Kačmarčíková Janka
			ČÍSLO VÝKRESU náložka č. 1